







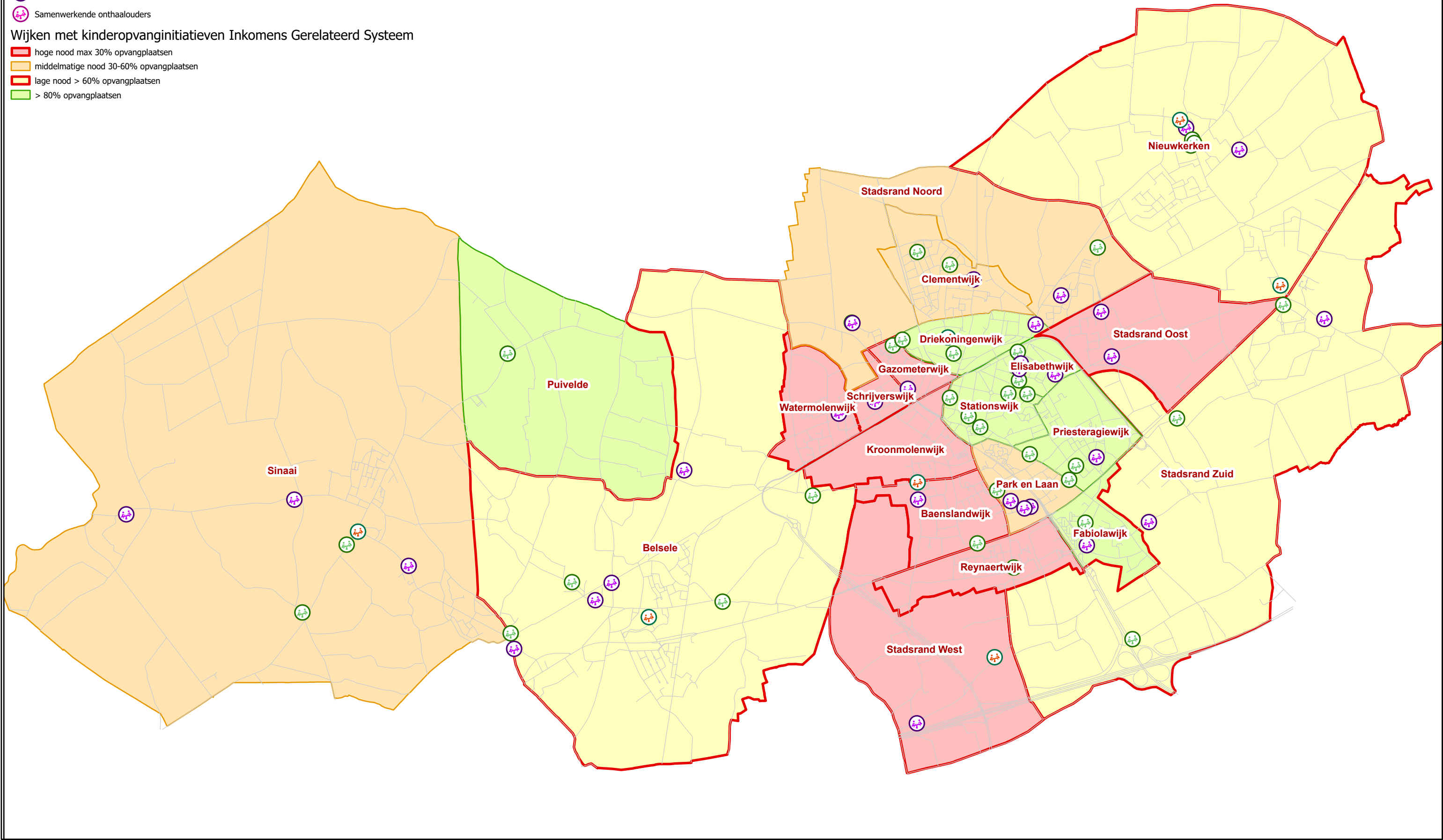


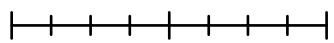
-  Groepsopvang met inkomstarief
-  Groepsopvang met vrije prijs
-  Onthaalouder
-  Samenwerkende onthaalouders

Wijken met kinderopvanginitiatieven Inkomens Gerelateerd System

-  hoge nood max 30% opvangplaatsen
-  middelmatige nood 30-60% opvangplaatsen
-  lage nood > 60% opvangplaatsen
-  > 80% opvangplaatsen



0 0.5 1 2 Kilometers



Datum: 29/04/2026

GIS en Data-analyse



Kinderopvanginitiatieven Inkomens Gerelateerd System

